

























PŘEHLEDNÁ SITUACE STAVBY, M 1:10 000



- | | | | |
|---|---|------------------|----------------|
| BLOVICE | město + část města | STARÁ HUŤ | |
| Ratměřice | obec, městyse + část obce, městyse | | Skrýšov |
| Kamenka | místní část + samota | Podolí | |
| VINOŘ | městský obvod nebo městská část ve statut. městech a hl. m. Praze | | |
| Velikost popisu sídla odpovídá počtu obyvatel. | | | |
| názvy a identifikční číslo katastrálních území (uzemní technické jednotky, která je katastrálním územím) | | | |
| Valechovské v Prahy | | | |
| 764362 | | | |
| názvy katastrálních území (uzemní technické jednotky, která je katastrálním územím) shodný s názvem zápisu a identifikční číslo | | | |
| Čermouš | | | |
| 620505 | | | |
| názvy katastrálních území (uzemní technické jednotky, která není katastrálním územím) | | | |
| Podolí-Malávesa | | | |
| 891241 | | | |
| Na vršku | | | |
| hor., les, alky, pozemní komunikace | | | |



LEGENDA

- | | |
|---|--|
|  | rekonstrukce trati |
|  | dědičné stavební objekty |
| 25,000 • | nové stančení |
|  | kabelová trasa |
|  | ochranné pásmo dráhy |
|  | maloplošná zvlášť chráněná území |
|  | CHKO a Biosférická rezervace UNESCO |
|  | evropsky významná lokalita |
|  | ptačí obzory |
|  | přírodní park |
|  | chráněná oblast přírodních akumulací vod |
|  | ochranné pásmo vodních zdrojů |
|  | dobývací prostory |
|  | chráněná ložisková území |
|  | ložiska nevyhrazená a výhledové plochy |
|  | sesuv aktivní |
|  | registrovaný významný krajinný prvek |
|  | záplavové území 100 leté vody |
|  | aktivní zóny záplavového území |
|  | nadregionální biokoridor |
|  | regionální biocentrum |
|  | regionální biokoridor |
|  | lokální biocentrum |
|  | lokální biokoridor |



EVROPSKÁ UNIE
Evropské strukturální a investiční fondy
Operační program Doprava



Ministerstvo dopravy
Státní fond dopravní
infrastruktury

			ČÍSLO SOUPRAVY:
		PO PŘIPOMÍNKOVÉM ŘÍZENÍ	
REVIZE Č.	DATUM	ZMĚNA	



Olšanská 1a
130 80 Praha 3
Česká republika
tel.: +420 267 094 305
IDDS: gl4w9x7
e-mail: info@sudopeu.cz




Ořanská 1a
130 80 Praha 3
Česká republika
tel.: +420 267 094 111
IDDs: nd9sqfy
e-mail : praha@sudop.cz



MORAVIA CONSULT Olomouc a.s.
LEGIONÁŘSKÁ 1085/8, 779 00 Olomouc

tel.: +420 585 570 444
IDS: kjee9md
e-mail: moravia@moravia.cz

OBJEDNATEL	 Správa železniční dopravní cesty, státní organizace v zastoupení: SZDC, s.o., Stavební správa východ. Nerudova 1, 772 58 Olomouc	
HLAVNÍ INŽENÝR PROJEKTU	ING. PETR JEMELKA	G. REDITEJ MORAVIA CONSULT Olomouc a.s.
ODPOVĚDNÝ PROJ. OBJ._PS	NAVŘHL. VYPRACOVAL	ING. VACLAV KRATOCHVÍL
ING. MARCELA DUBSKÁ	ING. MARCELA DUBSKÁ	KONTROLOVAL
		ING. LUMIR HOLESOVSKÝ
KRAJ: OLOMOUCKÝ	POVĚŘENÝ OÚ: ŠUMPERK	OBEC: DLE PŘÍLOH
<p>"Elektrizace a zkapacitnění trati Šumperk - Libina (mimo)"</p>		ZAK. ČÍSLO MCO
		17-107-232-PS
		ÚČEL
		DSP
		DATUM
		ÚNOR 2019
		FORMÁT
		16 A4
		MĚŘÍTKO
		1:10 000
<p>Přehledná situace stavby</p>		ČÁST
		POR.Č.
		C.1